IMPLANTAÇÃO DE 3.858,17 METROS QUADRADOS DE PISTA DE CAMINHADA EM PISO INTERTRAVADO CONTEMPLANDO 2.098,68 METROS DE GUIAS E SARJETAS E 2.479,30 METROS QUADRADOS DE PLANTIO DE GRAMA

TRECHO C

Escala:1:250

LATERAL DIREITA: INICIO NA AV. ACESSO AO CEMITÉRIO PROLONGANDO-SE POR 517,75 METROS SENTIDO DISPOSITIVO DE ACESSO DO JARDIM MARIA LUIZA

Guias e Sarjetas: 522,11 metros
Pavimento em bloco intertravado: 621,30 m²
Plantio de grama: 414,20 m²

LATERAL ESQUERDA: INICIO NA AV. ACESSO AO CEMITÉRIO PROLONGANDO-SE POR 505,40 METROS SENTIDO DISPOSITIVO DE ACESSO DO JARDIM MARIA LUIZA

Guias e Sarjetas: 402,52 metros
Pavimento em bloco intertravado: 606,48 m²
Plantio de grama: 404,32 m²

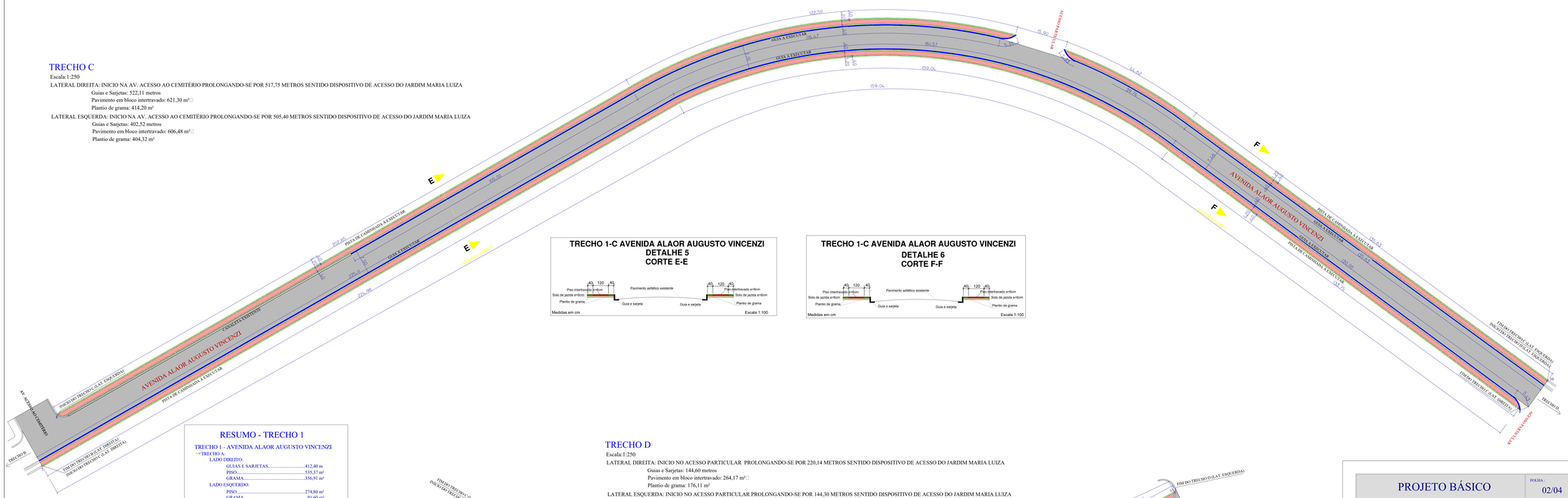

RESUMO - TRECHO 1

TRECHO 1 - AVENIDA ALAOR AUGUSTO VINCENZI

→ TRECHO A:

LADO DIREITO:
GUIAS E SARJETAS.....412,40 m
PISO.....535,37 m²
GRAMA.....356,91 m²

LADO ESQUERDO:
PISO.....274,80 m²
GRAMA.....91,60 m²

TOTAL:
GUIAS E SARJETAS.....412,40 m
PISO.....810,17 m²
GRAMA.....448,51 m²

→ TRECHO B:

LADO DIREITO:
GUIAS E SARJETAS.....417,50 m
PISO.....503,45 m²
GRAMA.....335,63 m²

LADO ESQUERDO:
PISO.....410,40 m²
GRAMA.....136,80 m²

TOTAL:
GUIAS E SARJETAS.....417,50 m
PISO.....913,85 m²
GRAMA.....472,42 m²

→ TRECHO C:

LADO DIREITO:
GUIAS E SARJETAS.....522,11 m
PISO.....621,30m²
GRAMA.....414,20 m²

LADO ESQUERDO:
GUIAS E SARJETAS.....402,52 m
PISO.....606,48 m²
GRAMA.....404,32 m²

TOTAL:
GUIAS E SARJETAS.....924,63 m
PISO.....1.227,78 m²
GRAMA.....818,52 m²

→ TRECHO D:

LADO DIREITO:
GUIAS E SARJETAS.....144,60 m
PISO.....264,17 m²
GRAMA.....176,11 m²

LADO ESQUERDO:
GUIAS E SARJETAS.....199,55 m
PISO.....173,16 m²
GRAMA.....115,44 m²

TOTAL:
GUIAS E SARJETAS.....344,15 m
PISO.....437,33 m²
GRAMA.....291,55 m²

TOTAL TRECHO 1:
GUIAS E SARJETAS.....2.098,68 m
PISO.....3.389,13 m²
GRAMA.....2.031,60 m²

TRECHO D

Escala:1:250

LATERAL DIREITA: INICIO NO ACESSO PARTICULAR PROLONGANDO-SE POR 220,14 METROS SENTIDO DISPOSITIVO DE ACESSO DO JARDIM MARIA LUIZA

Guias e Sarjetas: 144,60 metros
Pavimento em bloco intertravado: 264,17 m²
Plantio de grama: 176,11 m²

LATERAL ESQUERDA: INICIO NO ACESSO PARTICULAR PROLONGANDO-SE POR 144,30 METROS SENTIDO DISPOSITIVO DE ACESSO DO JARDIM MARIA LUIZA

Guias e Sarjetas: 199,55 metros
Pavimento em bloco intertravado: 173,16 m²
Plantio de grama: 115,44 m²

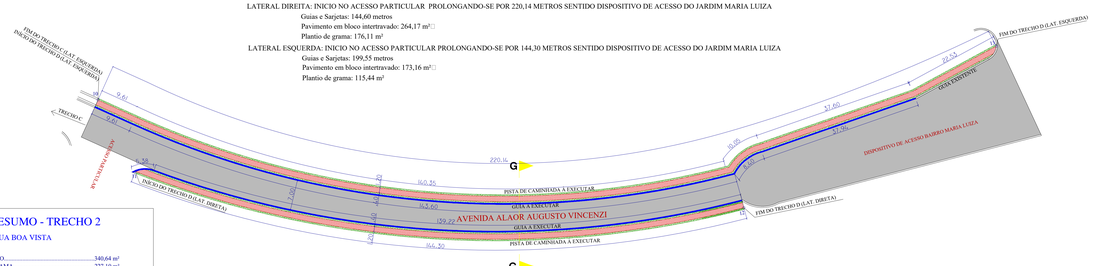

RESUMO - TRECHO 2

TRECHO 2 - RUA BOA VISTA

TOTAL:
PISO.....340,64 m²
GRAMA.....227,10 m²

RESUMO - TRECHO 3

TRECHO 3 - RUA MIGUEL RADUAN

LADO DIREITO:
PISO.....54,00 m²
GRAMA.....153,00 m²

LADO ESQUERDO:
PISO.....74,40 m²
GRAMA.....68,20 m²

TOTAL:
PISO.....128,40 m²
GRAMA.....221,20 m²

RESUMO GERAL - SOMA DOS TRECHOS

TOTAL:
GUIAS E SARJETAS.....2.098,68 m
PISO.....3.858,17 m²
GRAMA.....2.479,30 m²



LEGENDA

- GUIAS E SARJETAS A XECUTAR
- PASSEIO EM BLOCO INTERTRAVADO A EXECUTAR
- GRAMADO A EXECUTAR

PROJETO BÁSICO

FOLHA: 02/04

OBJETO: INFRAESTRUTURA URBANA
ASSUNTO: IMPLANTAÇÃO DE 3.858,17 METROS QUADRADOS DE PISTA DE CAMINHADA EM PISO INTERTRAVADO CONTEMPLANDO 2.098,68 METROS DE GUIAS E SARJETAS E 2.479,30 METROS QUADRADOS DE PLANTIO DE GRAMA
PROPRIETÁRIO: PREFEITURA MUNICIPAL DE REGINÓPOLIS
LOCAL: VIAS PÚBLICAS DO MUNICÍPIO

LOCALIZAÇÃO

"VER PLANTA DE LOCALIZAÇÃO"
FOLHA 04/04

DECLARO QUE A APROVAÇÃO DO PROJETO NÃO IMPLICA REFONHECIMENTO POR PARTE DA PREFEITURA DO DIREITO DE PROPRIEDADE E SITUAÇÃO DO TERRENO

PREFEITURA MUNICIPAL DE REGINÓPOLIS
CNPJ: 44.556.033/0001-98

QUADRO DE ÁREAS

GUIAS E SARJETAS.....2.098,68 m
PISO.....3.858,17 m²
GRAMA.....2.479,30 m²

RESPONSÁVEL TÉCNICO
OTAVIO CABRAL DA SILVA
CREA SP: 506.996.698-7

PREFEITURA MUNICIPAL DE REGINÓPOLIS
CNPJ 44.556.033/0001-98
www.reginopolis.sp.gov.br
prefeitura@reginopolis.sp.gov.br

REGINÓPOLIS
ESCRITORIO DE PROJETOS
2017 - 2020

ART:	DES.:	DATA:
	setor de engenharia	OUT/2019