

IMPLANTAÇÃO DE 3.858,17 METROS QUADRADOS DE PISTA DE CAMINHADA EM PISO INTERTRAVADO CONTEMPLANDO 2.098,68 METROS DE GUIAS E SARJETAS E 2.479,30 METROS QUADRADOS DE PLANTIO DE GRAMA

RESUMO - TRECHO 1

TRECHO 1 - AVENIDA ALAOR AUGUSTO VINCENZI

→ TRECHO A:

LADO DIREITO:	GUIAS E SARJETAS.....	412,40 m
	PISO.....	535,37 m²
	GRAMA.....	356,91 m²
LADO ESQUERDO:	PISO.....	274,80 m²
	GRAMA.....	91,60 m²
TOTAL:	GUIAS E SARJETAS.....	412,40 m
	PISO.....	810,17 m²
	GRAMA.....	448,51 m²

→ TRECHO B:

LADO DIREITO:	GUIAS E SARJETAS.....	417,50 m
	PISO.....	503,45 m²
	GRAMA.....	335,63 m²
LADO ESQUERDO:	PISO.....	410,40 m²
	GRAMA.....	136,80 m²
TOTAL:	GUIAS E SARJETAS.....	417,50 m
	PISO.....	913,85 m²
	GRAMA.....	472,43 m²

→ TRECHO C:

LADO DIREITO:	GUIAS E SARJETAS.....	522,11 m
	PISO.....	621,30m²
	GRAMA.....	414,20 m²
LADO ESQUERDO:	GUIAS E SARJETAS.....	402,52 m
	PISO.....	606,48 m²
	GRAMA.....	404,32 m²
TOTAL:	GUIAS E SARJETAS.....	924,63 m
	PISO.....	1.227,78 m²
	GRAMA.....	818,52 m²

→ TRECHO D:

LADO DIREITO:	GUIAS E SARJETAS.....	144,60 m
	PISO.....	264,17 m²
	GRAMA.....	176,11 m²
LADO ESQUERDO:	GUIAS E SARJETAS.....	199,55 m
	PISO.....	173,16 m²
	GRAMA.....	115,44 m²
TOTAL:	GUIAS E SARJETAS.....	344,15 m
	PISO.....	437,33 m²
	GRAMA.....	291,55 m²

TOTAL TRECHO 1:

GUIAS E SARJETAS.....	2.098,68 m
PISO.....	3.389,13 m²
GRAMA.....	2.031,00 m²

RESUMO - TRECHO 2

TRECHO 2 - RUA BOA VISTA

TOTAL:

PISO.....	340,64 m²
GRAMA.....	227,10 m²

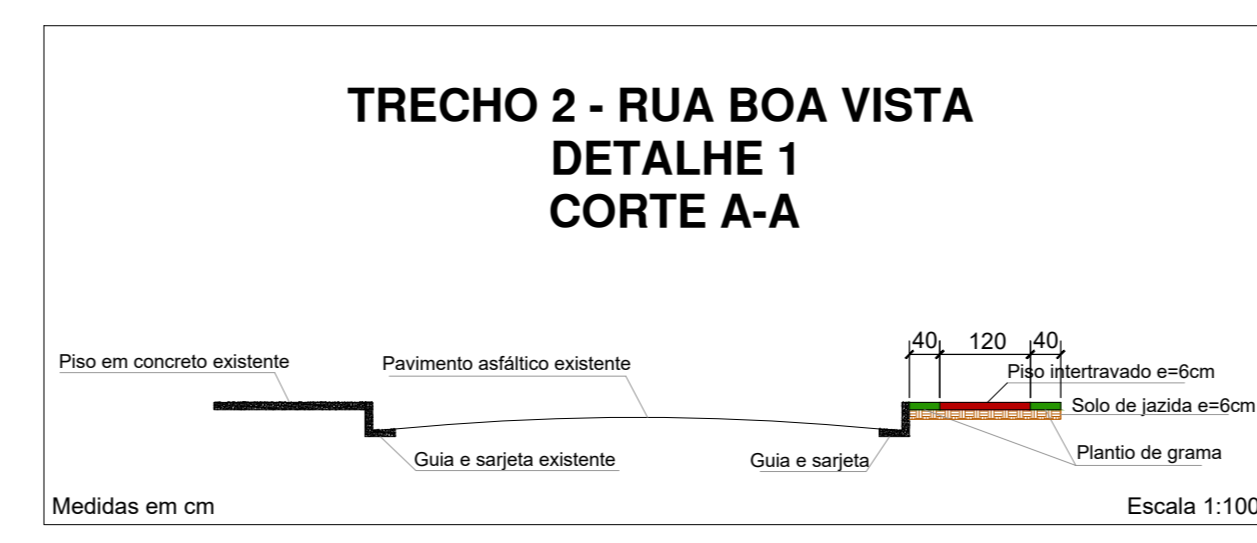
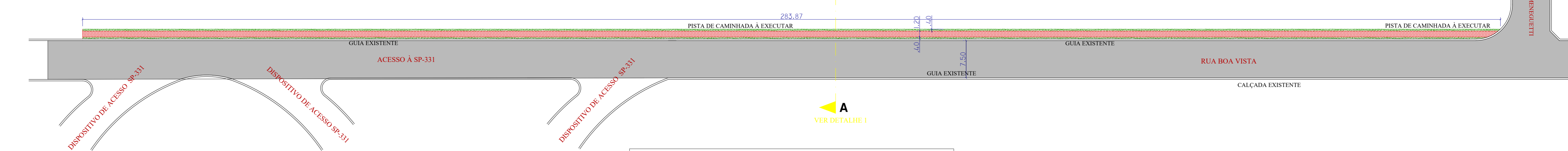
TRECHO 2 - RUA BOA VISTA

TRECHO: INICIA NA RUA FATIMA ALLI MENEQUETTI PROLONGANDO-SE POR 283,87 METROS SENTIDO DISPOSITIVO DE ACESSO SP-331

Escala: 1:250

Pavimento em bloco intertravado: 340,64 m²

Plantio de grama: 227,10 m²



TRECHO 3 - RUA MIGUEL RADUAN

Escala: 1:250

LATERAL DIREITA: INICIO NO DISPOSITIVO DE ACESSO SP-331 PROLONGANDO-SE POR 45,00 METROS SENTIDO RUA EUGENIO RAMOS DE OLIVEIRA

Pavimento em bloco intertravado: 54,00 m²

Plantio de grama: 153,00 m²

LATERAL ESQUERDA: INICIO NO DISPOSITIVO DE ACESSO SP-331 PROLONGANDO-SE POR 62,00 METROS SENTIDO ESTÁDIO MUNICIPAL

Pavimento em bloco intertravado: 74,40 m²

Plantio de grama: 68,20 m²

RESUMO - TRECHO 3

TRECHO 3 - RUA MIGUEL RADUAN

LADO DIREITO:

PISO.....	54,00 m²
GRAMA.....	153,00 m²

LADO ESQUERDO:

PISO.....	74,40 m²
GRAMA.....	68,20 m²

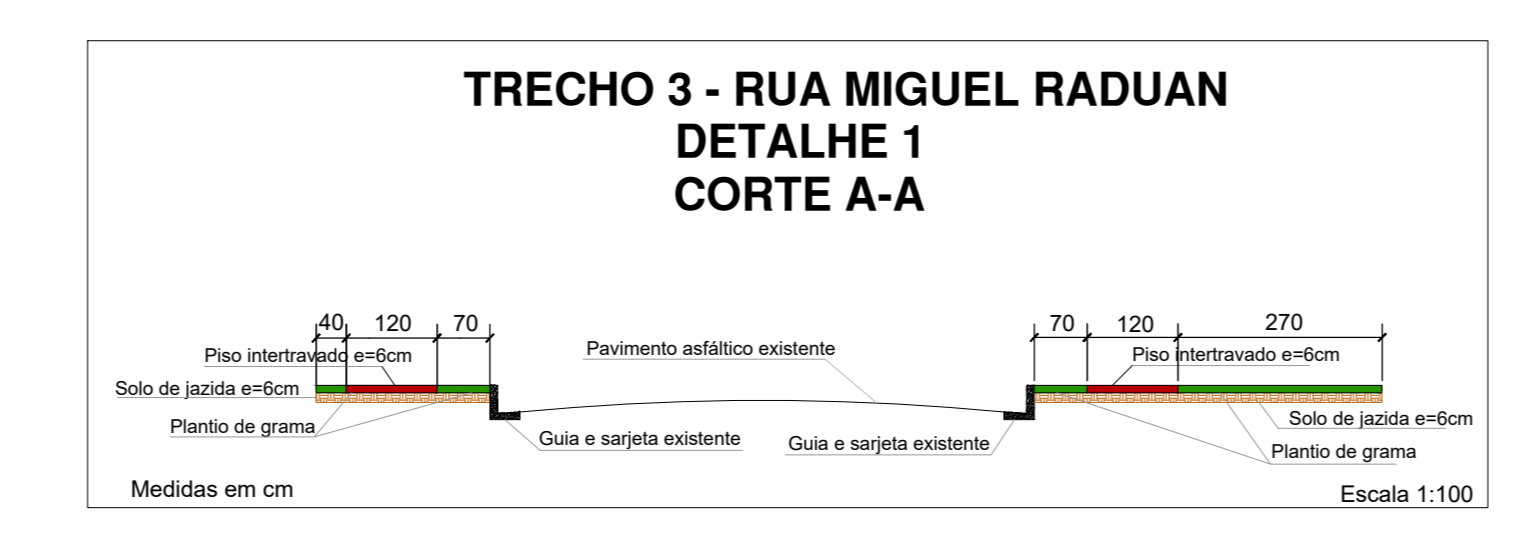
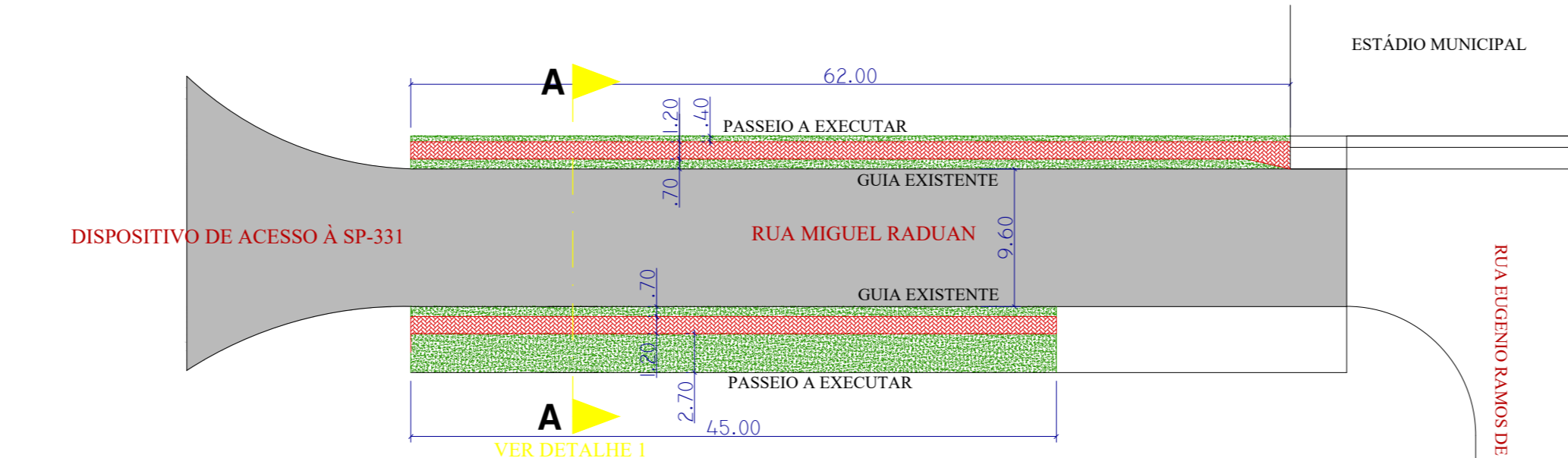
TOTAL:

PISO.....	128,40 m²
GRAMA.....	221,20 m²

RESUMO GERAL - SOMA DOS TRECHOS

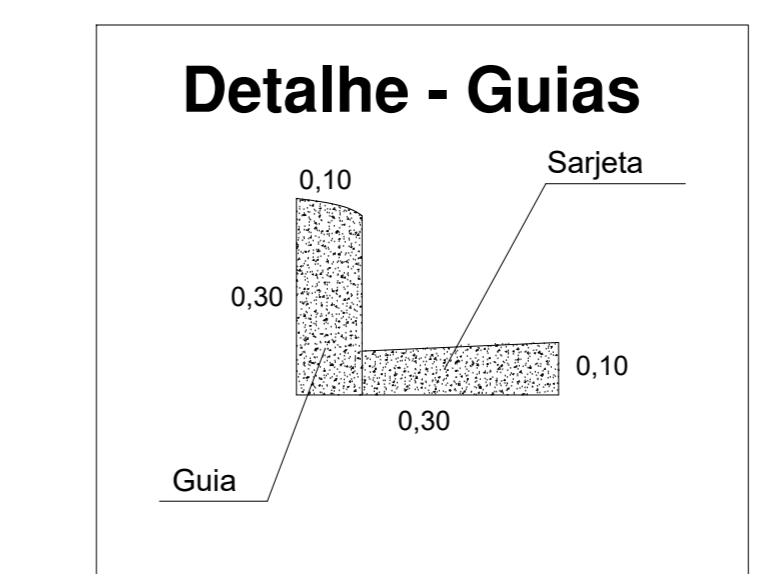
TOTAL:

GUIAS E SARJETAS.....	2.098,68 m
PISO.....	3.858,17 m²
GRAMA.....	2.479,30 m²



LEGENDA

	GUIAS E SARJETAS A EXECUTAR
	PASSEIO EM BLOCO INTERTRAVADO A EXECUTAR
	GRAMADO A EXECUTAR



PROJETO BÁSICO

FOLHA: 03/04

OBJETO: INFRAESTRUTURA URBANA
ASSUNTO: IMPLANTAÇÃO DE 3.858,17 METROS QUADRADOS DE PISTA DE CAMINHADA EM PISO INTERTRAVADO CONTEMPLANDO 2.098,68 METROS DE GUIAS E SARJETAS E 2.479,30 METROS QUADRADOS DE PLANTIO DE GRAMA
PROPRIETÁRIO: PREFEITURA MUNICIPAL DE REGINÓPOLIS
LOCAL: VIAS PÚBLICAS DO MUNICÍPIO

LOCALIZAÇÃO: "VER PLANTA DE LOCALIZAÇÃO" FOLHA 04/04

DECLARO QUE A APROVAÇÃO DO PROJETO NÃO IMPLICA RECONHECIMENTO POR PARTE DA PREFEITURA DO DIREITO DE PROPRIEDADE E SITUAÇÃO DO TERRENO

PREFEITURA MUNICIPAL DE REGINÓPOLIS
CNPJ: 44.556.033/0001-98

RESPONSÁVEL TÉCNICO
OTAVIO CABRAL DA SILVA
CREA-SP: 506.996.098-7

PREFEITURA MUNICIPAL DE REGINÓPOLIS
CNPJ: 44.556.033/0001-98
www.reginopolis.sp.gov.br
prefeitura@reginopolis.sp.gov.br

REGINÓPOLIS
REALIDADE E FUTURO
1997-2020

ART: _____ DIS: setor de engenharia DATA: OUT/2019