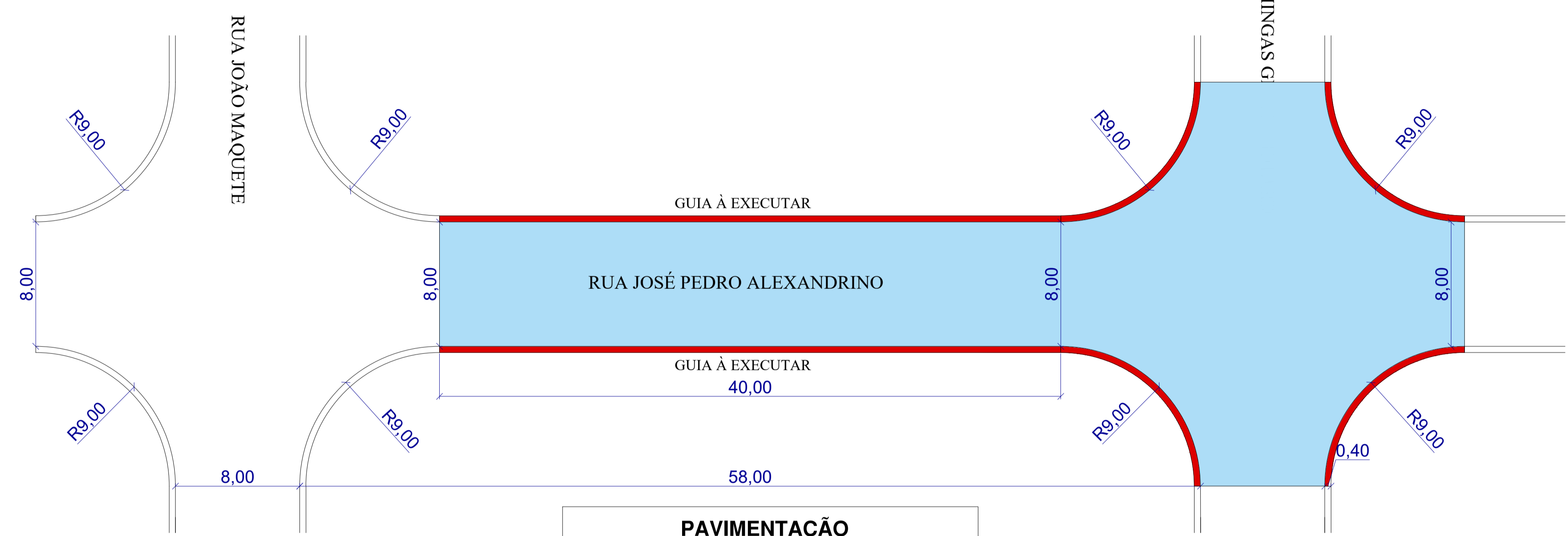


RUA JOSÉ PEDRO ALEXANDRINO
 TRECHO: ENTRE A RUA JOÃO MAQUETE E A RUA DOMINGAS GIGLIO GOTARD
 Guias e Sarjetas: 136,55 metros
 Pavimentação: 745,00 metros quadrados

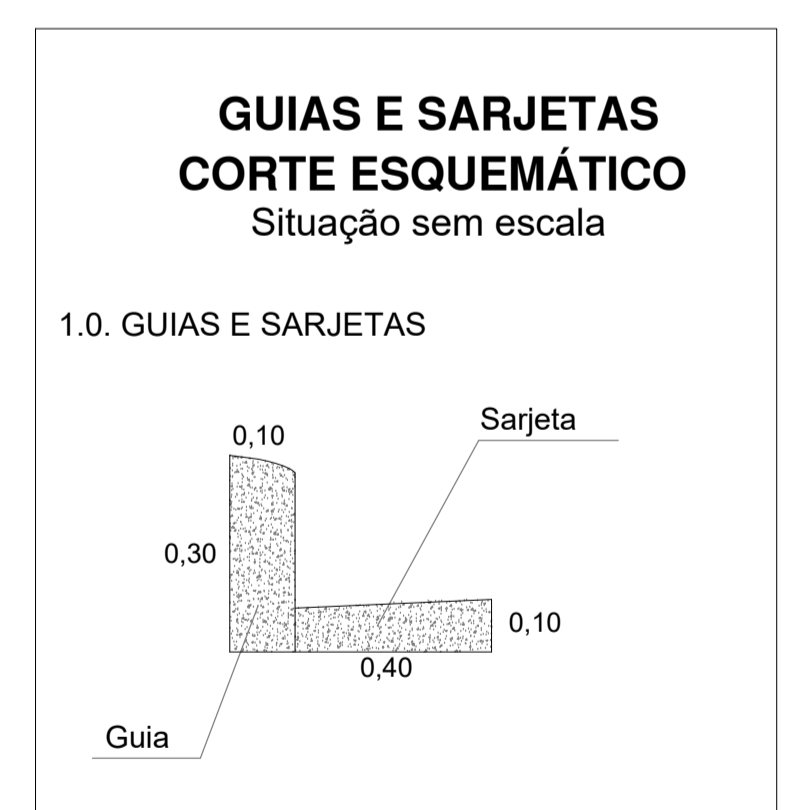
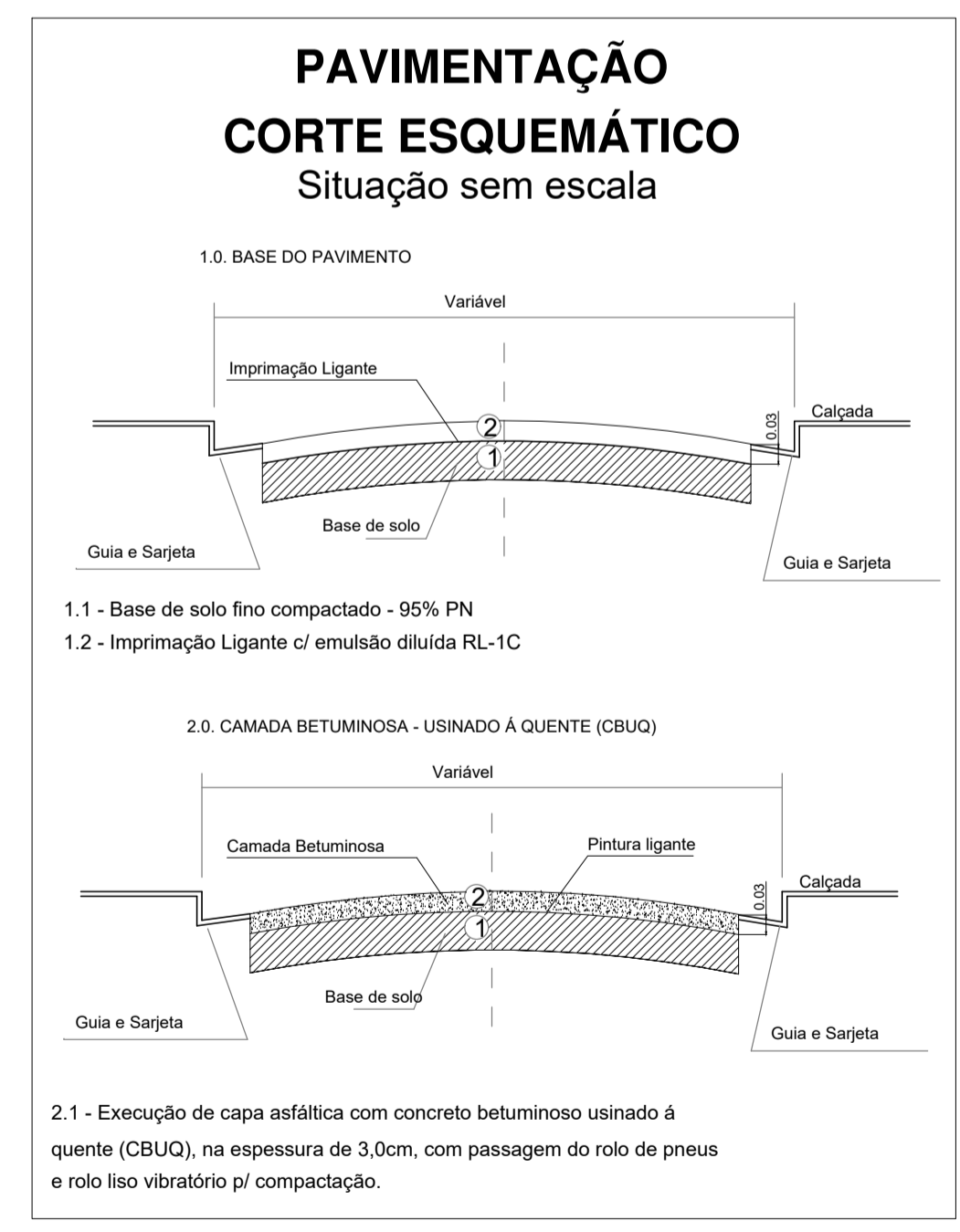


LEGENDA

PAVIMENTAÇÃO ASFÁLTICA À EXECUTAR

GUIAS E SARJETAS À EXECUTAR

PLANTA BAIXA - IMPLANTAÇÃO
 ESCALA 1:200



PROJETO COMPLETO		FOLHA: ÚNICA
OBRA: INFRAESTRUTURA URBANA ASSUNTO: PAVIMENTAÇÃO ASFÁLTICA EM CBUQ PROPRIETÁRIO: PREFEITURA MUNICIPAL DE REGINÓPOLIS LOCAL: RUA JOSÉ PEDRO ALEXANDRINO - BAIRRO MAQUETE - REGINÓPOLIS/SP		
LOCALIZAÇÃO	DECLARO QUE A APROVAÇÃO DO PROJETO NÃO IMPLICA RECONHECIMENTO POR PARTE DA PREFEITURA DO DIREITO DE PROPRIEDADE E SITUAÇÃO DO TERRENO	
" VER PLANTA DO MUNICÍPIO "	PREFEITURA MUNICIPAL DE REGINÓPOLIS CNPJ: 44.556.033/0001-98	
QUADRO DE ÁREAS	RESPONSÁVEL TÉCNICO OTAVIO CABRAL DA SILVA CREA/SP: 506.996.698-7	
PAVIMENTAÇÃO.....745,00 m ² GUIAS E SARJETAS.....136,55 m		
PREFEITURA MUNICIPAL DE REGINÓPOLIS CNPJ 44.556.033/0001-98 www.reginopolis.sp.gov.br prefeitura@reginopolis.sp.gov.br		
ART:	DES.: setor de engenharia	DATA: Dez/2021