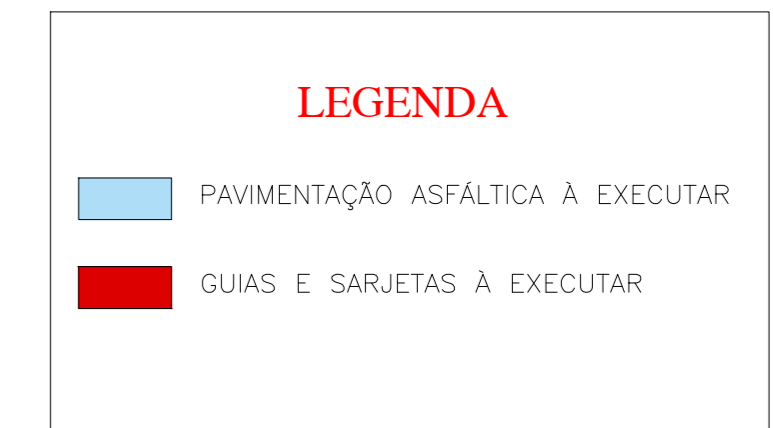
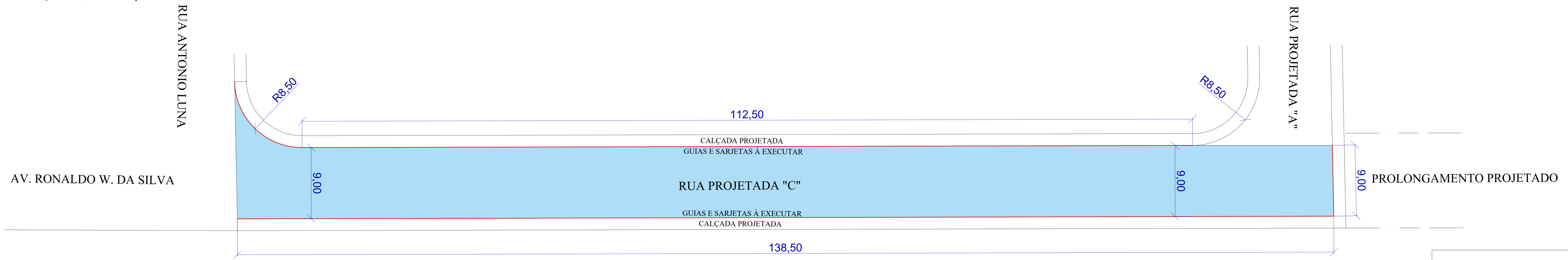
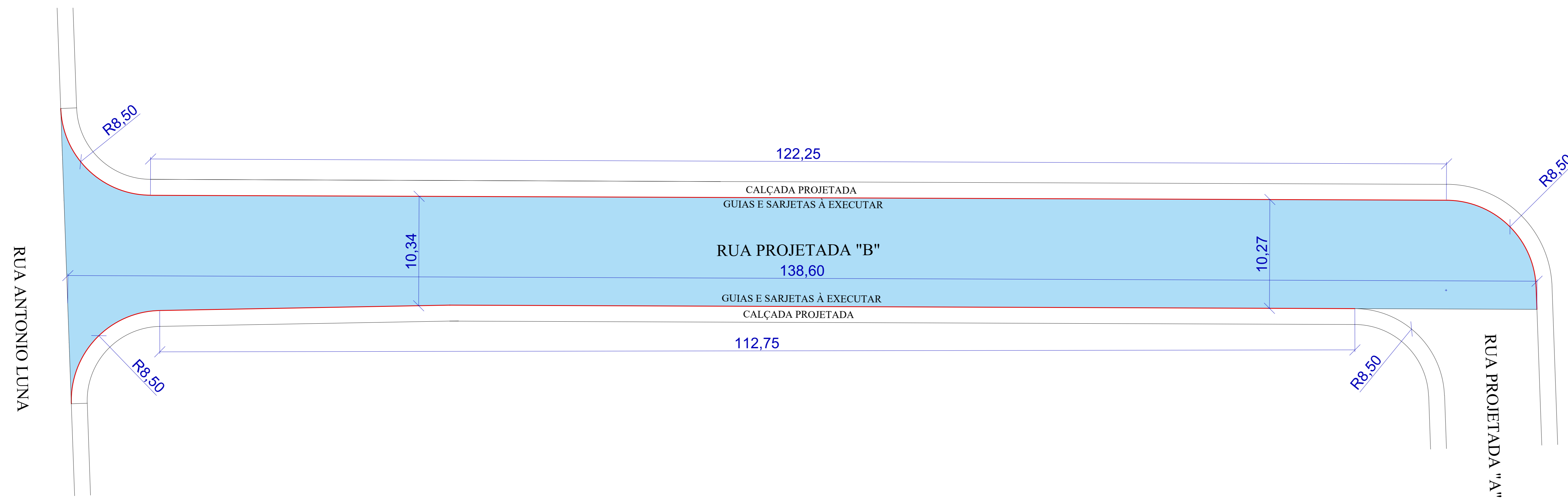


RUA PROJETADA "C"
 TRECHO: ENTRE A RUA ANTONIO LUNA E A RUA PROJETADA "A"
 Guias e Sarjetas: 273,35 metros sendo trecho reto:260,00 metros e trecho curvo:13,35 metros
 Pavimentação: 1.259,23 metros quadrados

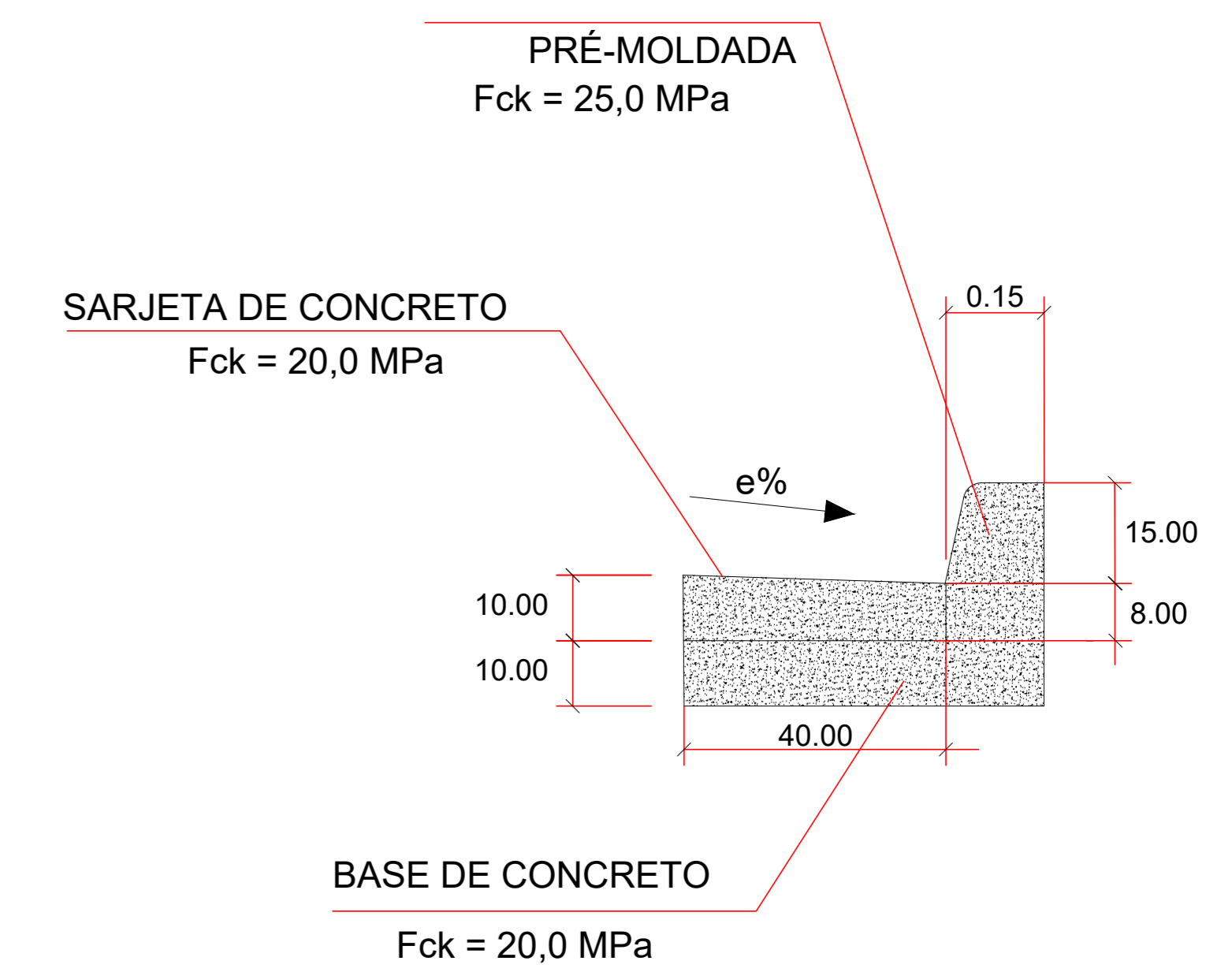


RUA PROJETADA "B"
 TRECHO: ENTRE A RUA ANTONIO LUNA E A RUA PROJETADA "A"
 Guias e Sarjetas: 275,00 metros sendo trecho reto:235,00 metros e trecho curvo:40,00 metros
 Pavimentação: 1.485,82 metros quadrados

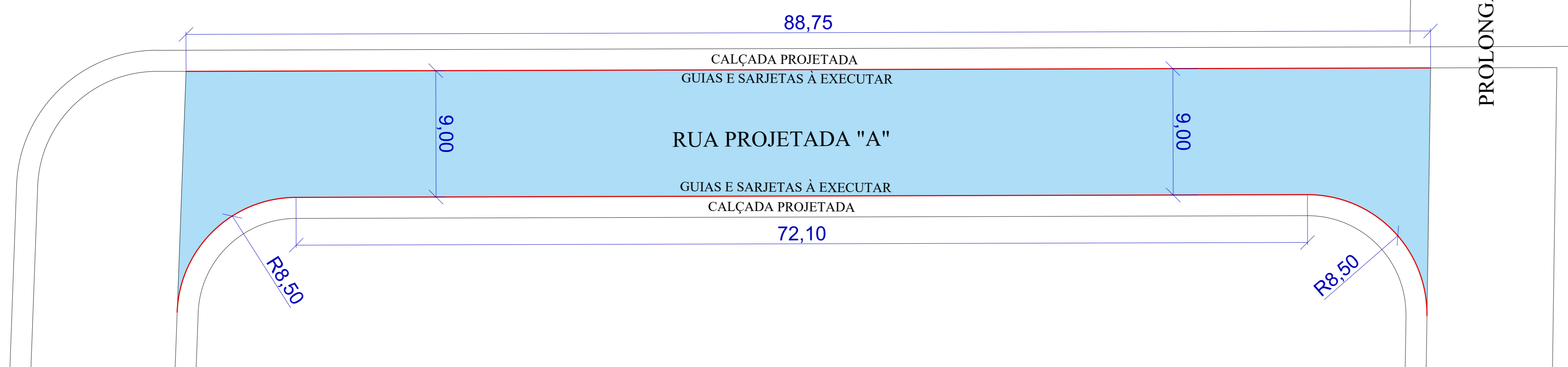


**GUIAS E SARJETAS
 CORTE ESQUEMÁTICO**
 Situação sem escala

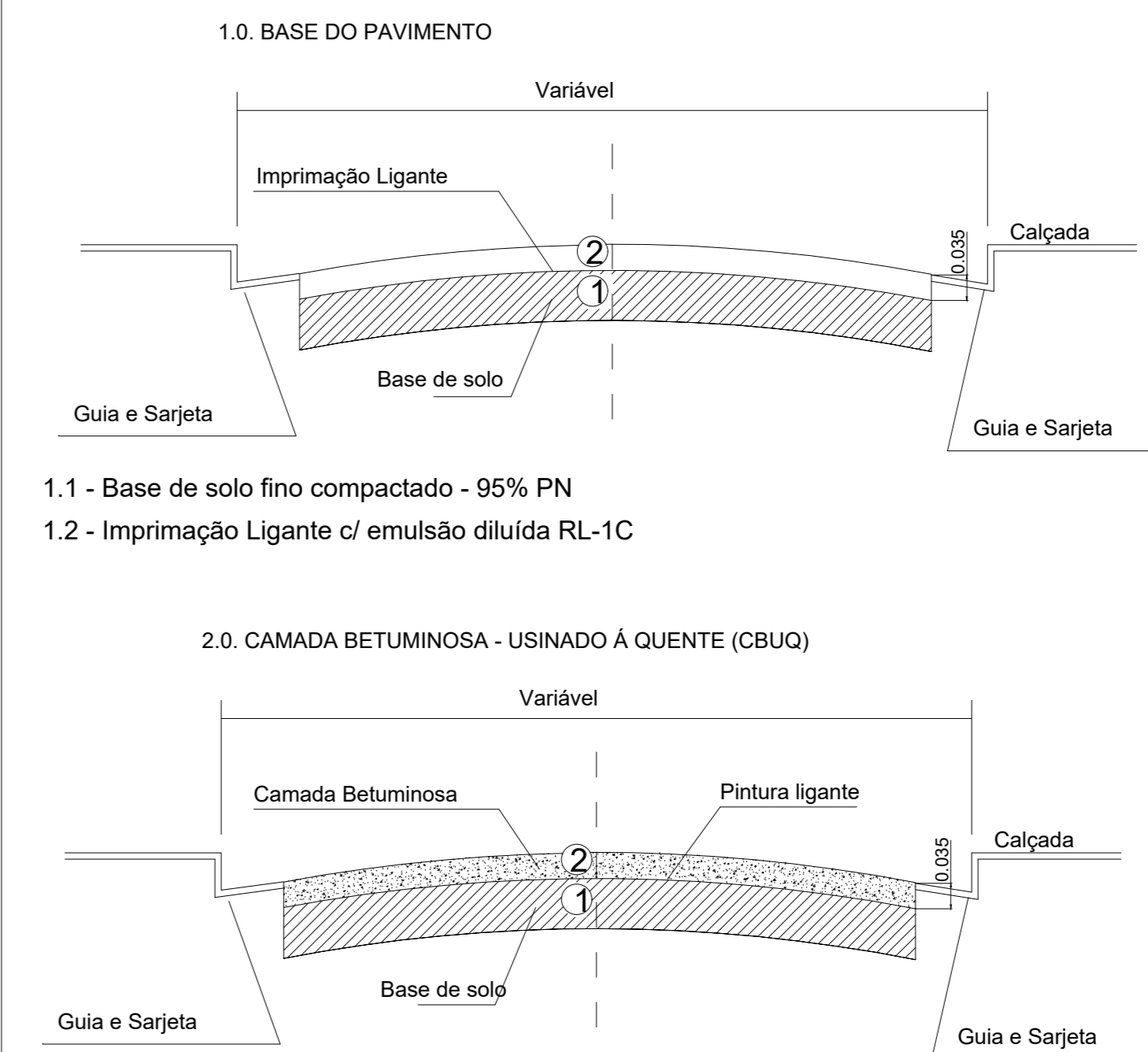
1.0. GUIAS E SARJETAS



RUA PROJETADA "A"
 TRECHO: ENTRE A RUA PROJETADA "B" E A RUA PROJETADA "C"
 Guias e Sarjetas: 187,45 metros sendo trecho reto:160,75 metros e trecho curvo:26,70 metros
 Pavimentação: 831,00 metros quadrados



**PAVIMENTAÇÃO
 CORTE ESQUEMÁTICO**
 Situação sem escala



PROJETO BÁSICO		FOLHA:	01/02
PAVIMENTAÇÃO ASFÁLTICA EM CBUQ, GUIAS E SARJETAS			
OBJETO: INFRAESTRUTURA URBANA			
ASSUNTO: PAVIMENTAÇÃO ASFÁLTICA EM CBUQ, GUIAS E SARJETAS			
PROPRIETÁRIO: PREFEITURA MUNICIPAL DE REGINÓPOLIS			
LOCAL: DISTRITO INDUSTRIAL I - REGINÓPOLIS/SP			
LOCALIZAÇÃO	DECLARO QUE A APROVAÇÃO DO PROJETO NÃO IMPLICA RECONHECIMENTO POR PARTE DA PREFEITURA DO DIREITO DE PROPRIEDADE E SITUAÇÃO DO TERRENO		
" VER PLANTA DO MUNICÍPIO "	PREFEITURA MUNICIPAL DE REGINÓPOLIS CNPJ 44.556.033/0001-98		
QUADRO DE ÁREAS	ENGENHEIRO CIVIL OTAVIO CABRAL DA SILVA CREA/SP 596.996/7		
PAVIMENTAÇÃO ASFÁLTICA.....	3.576,05 m²		
GUIAS E SARJETAS.....	735,80 m		
PREFEITURA MUNICIPAL DE REGINÓPOLIS CNPJ 44.556.033/0001-98			
www.reginopolis.sp.gov.br prefeitura@reginopolis.sp.gov.br			
DESENHO: setor de engenharia	ESCALA: 1:200	DATA: julho/2021	