


RECAPEAMENTO ASFÁLTICO TRATAMENTO SUPERFICIAL USINADO Á QUENTE - CBUQ VIAS PÚBLICAS

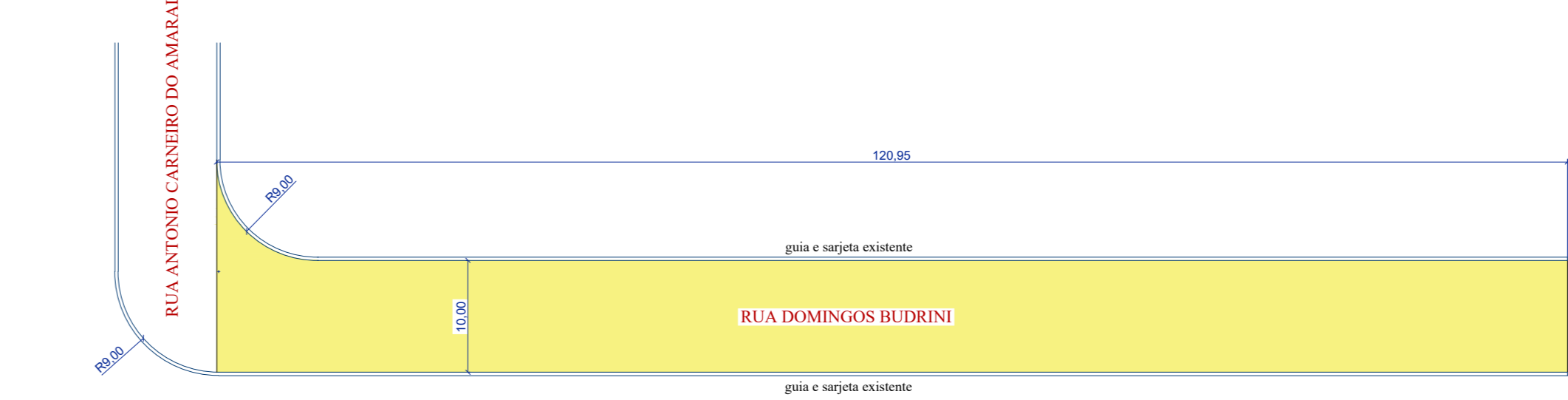
RUA JOSÉ ANTONIO GARCIA
TRECHO: ENTRE A RUA PADRE GEREMIAS E A RUA HENRIQUE ELORZA FILHO
Recapamento Asfáltico = 632,75 m²
ESCALA: 1:500



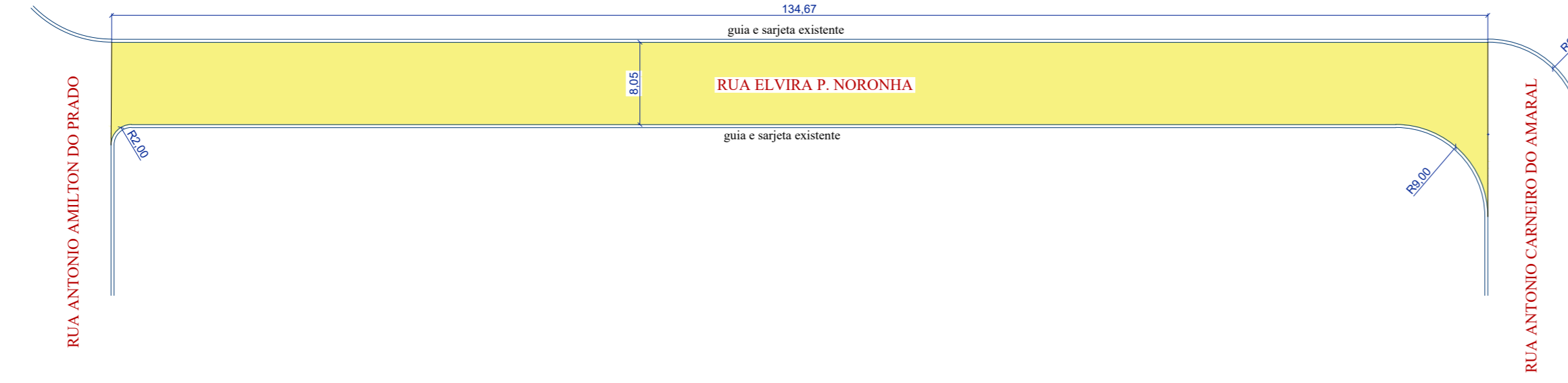
RUA HENRIQUE ELORZA FILHO
TRECHO: ENTRE A RUA JOSÉ ANTONIO GARCIA E A AV. PADRE ANCHIETA
Recapamento Asfáltico = 1.220,98 m²
ESCALA: 1:500



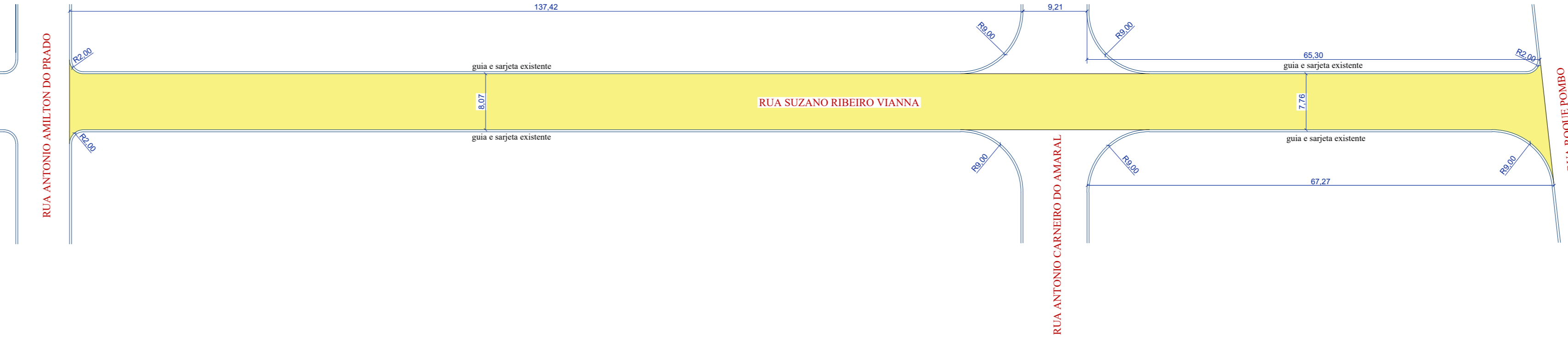
RUA DOMINGOS BUDRINI
TRECHO: ENTRE A RUA ANTONIO CARNEIRO DO AMARAL ATÉ O FINAL
Recapamento Asfáltico = 1.226,91 m²
ESCALA: 1:500



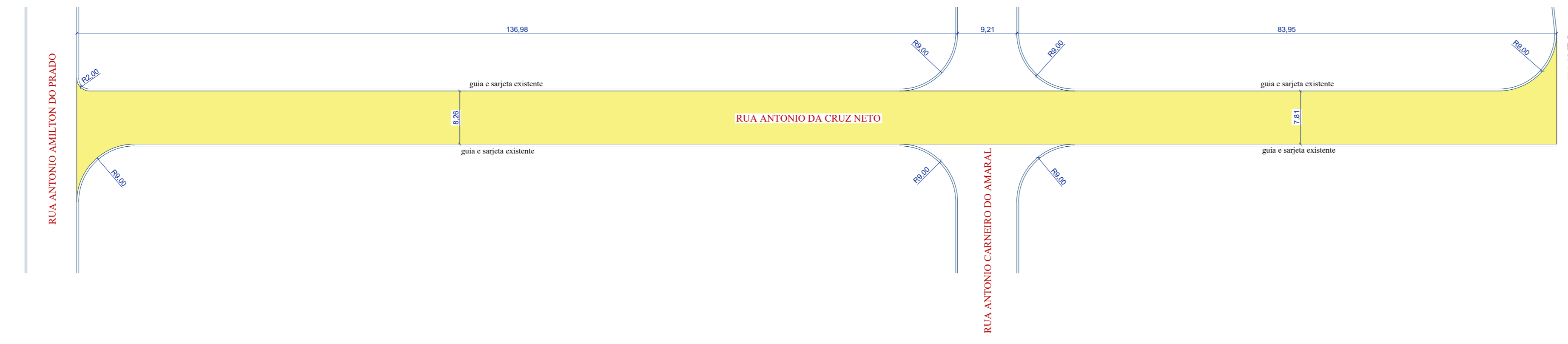
RUA ELVIRA P. NORONHA
TRECHO: ENTRE A RUA ANTONIO AMILTON DO PRADO E A RUA ANTONIO CARNEIRO DO AMARAL
Recapamento Asfáltico = 1.102,36 m²
ESCALA: 1:500



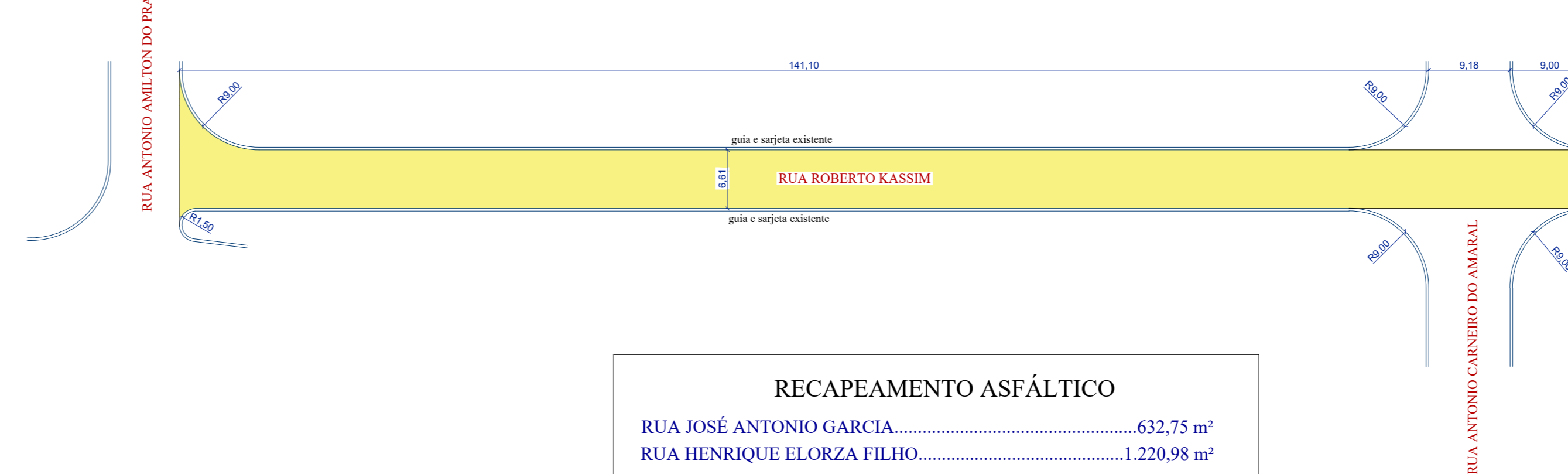
RUA SUZANO RIBEIRO VIANNA
TRECHO: ENTRE A RUA ANTONIO AMILTON DO PRADO E A RUA ROQUE POMBO
Recapamento Asfáltico = 1.717,66 m²
ESCALA: 1:500



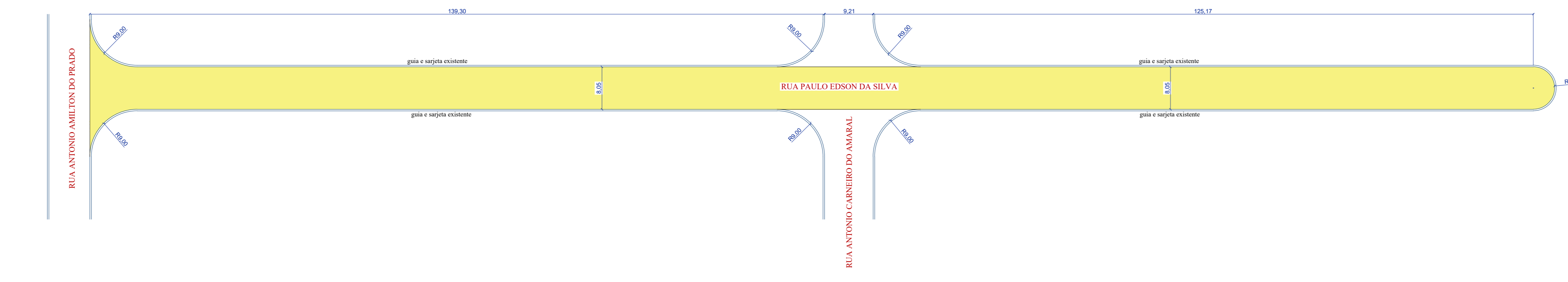
RUA ANTONIO DA CRUZ NETO
TRECHO: ENTRE A RUA ANTONIO AMILTON DO PRADO E A RUA ROQUE POMBO
Recapamento Asfáltico = 1.881,45 m²
ESCALA: 1:500



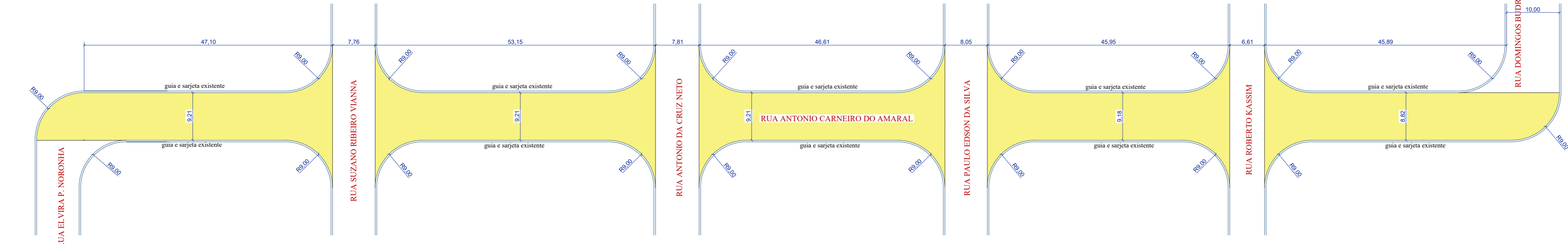
RUA ROBERTO KASSIM
TRECHO: ENTRE A RUA ANTONIO AMILTON DO PRADO E A RUA ANTONIO CARNEIRO DO AMARAL
Recapamento Asfáltico = 1.070,73 m²
ESCALA: 1:500



RUA PAULO EDSON DA SILVA
TRECHO: ENTRE A RUA ANTONIO AMILTON DO PRADO ATÉ O FINAL
Recapamento Asfáltico = 2.263,24 m²
ESCALA: 1:500



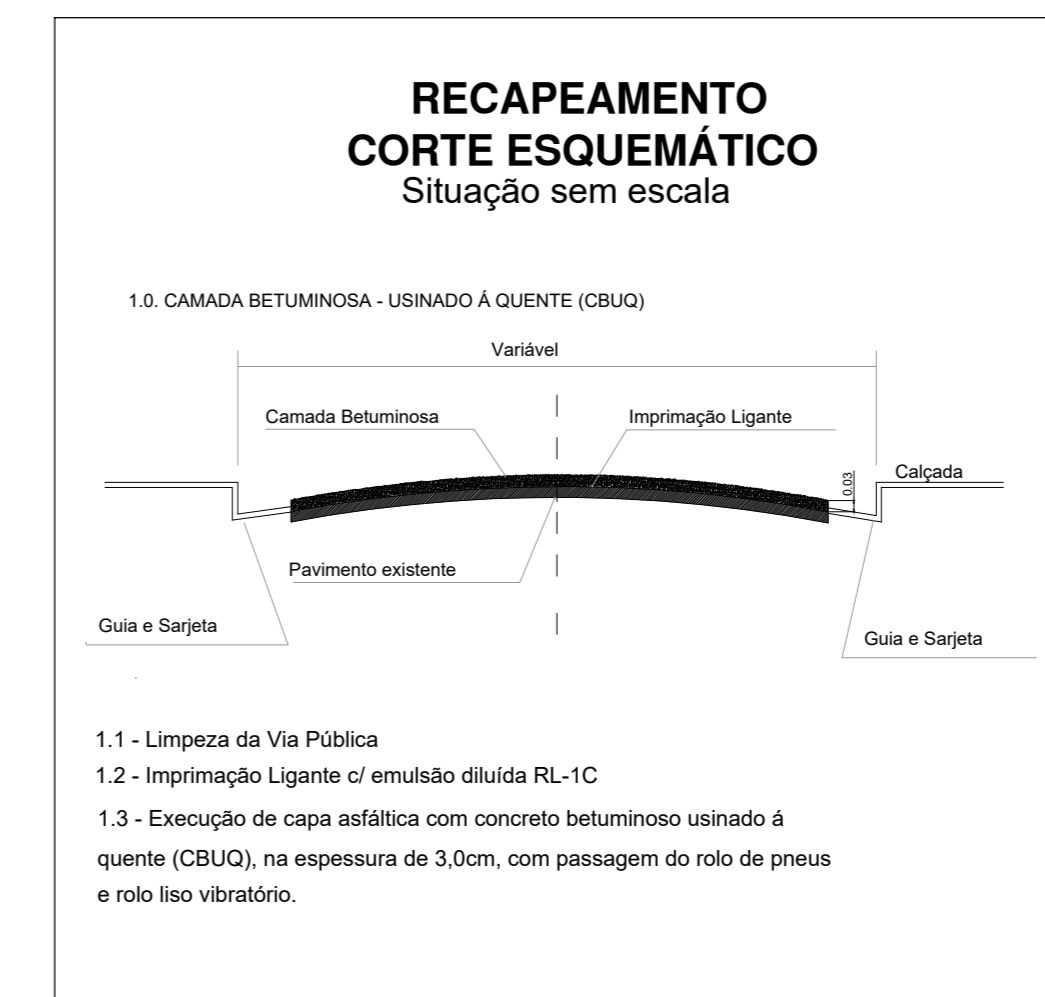
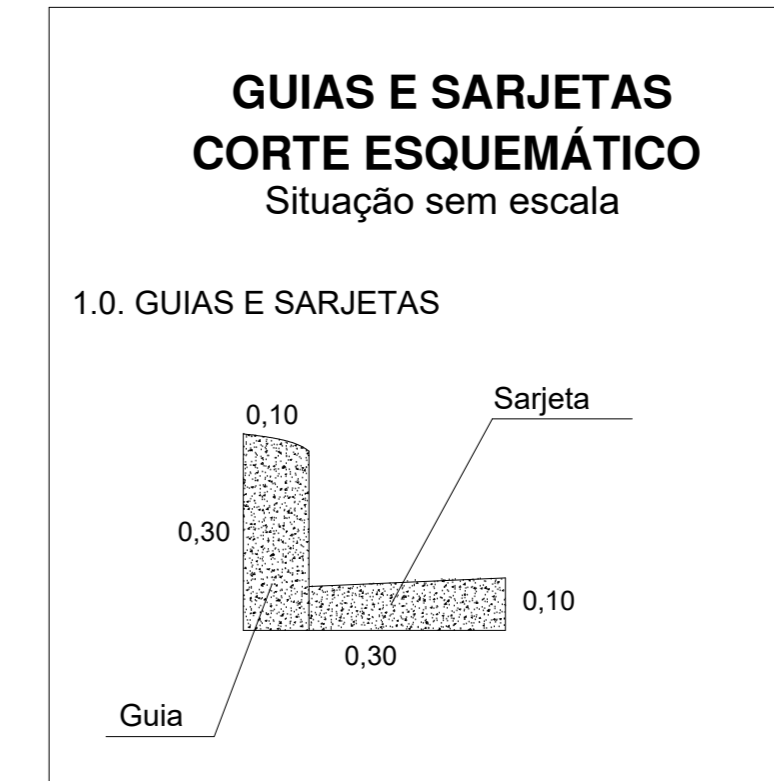
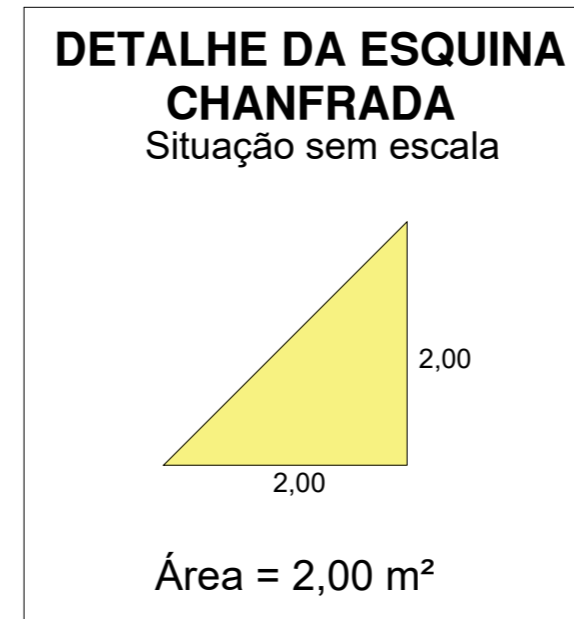
RUA ANTONIO CARNEIRO DO AMARAL
TRECHO: ENTRE A RUA ELVIRA P. NORONHA E A RUA DOMINGOS BUDRINI
Recapamento Asfáltico = 2.585,01 m²
ESCALA: 1:500



RECAPEAMENTO ASFÁLTICO	
RUA JOSÉ ANTONIO GARCIA	632,75 m ²
RUA HENRIQUE ELORZA FILHO	1.220,98 m ²
RUA DOMINGOS BUDRINI	1.226,91 m ²
RUA ELVIRA P. NORONHA	1.102,36 m ²
RUA SUZANO RIBEIRO VIANNA	1.717,66 m ²
RUA ANTONIO DA CRUZ NETO	1.881,45 m ²
RUA ROBERTO KASSIM	1.070,73 m ²
RUA PAULO EDSON DA SILVA	2.263,24 m ²
RUA ANTONIO CARNEIRO DO AMARAL	2.585,01 m ²
TOTAL	13.701,09 m²

LEGENDA

RECAPEAMENTO ASFÁLTICO A EXECUTAR



PROJETO COMPLETO		FOLHA: ÚNICA
OBRA: INFRAESTRUTURA URBANA ASSUNTO: RECAPEAMENTO ASFÁLTICO EM CBUQ PROPRIETÁRIO: PREFEITURA MUNICIPAL DE REGINÓPOLIS LOCAL: VIAS PÚBLICAS DO MUNICÍPIO - REGINÓPOLIS/SP		
LOCALIZAÇÃO	" VER PLANTA DO MUNICÍPIO "	
QUADRO DE ÁREAS	RECAPEAMENTO.....13.701,09 m ²	
RESPONSÁVEL TÉCNICO OTAVIO CARVAL DA SILVA CREA:SP-506.996/09-7		
PREFEITURA MUNICIPAL DE REGINÓPOLIS CNPJ 44.556.033/0001-98 www.reginopolis.sp.gov.br prefeitura@reginopolis.sp.gov.br		
ART:	DES: setor de engenharia	DATA: maio/2018