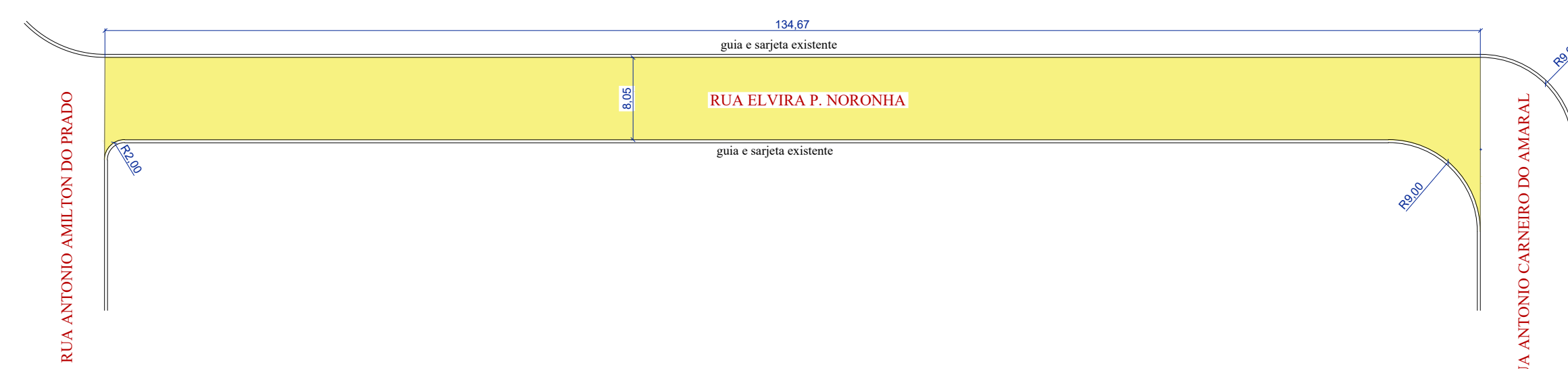
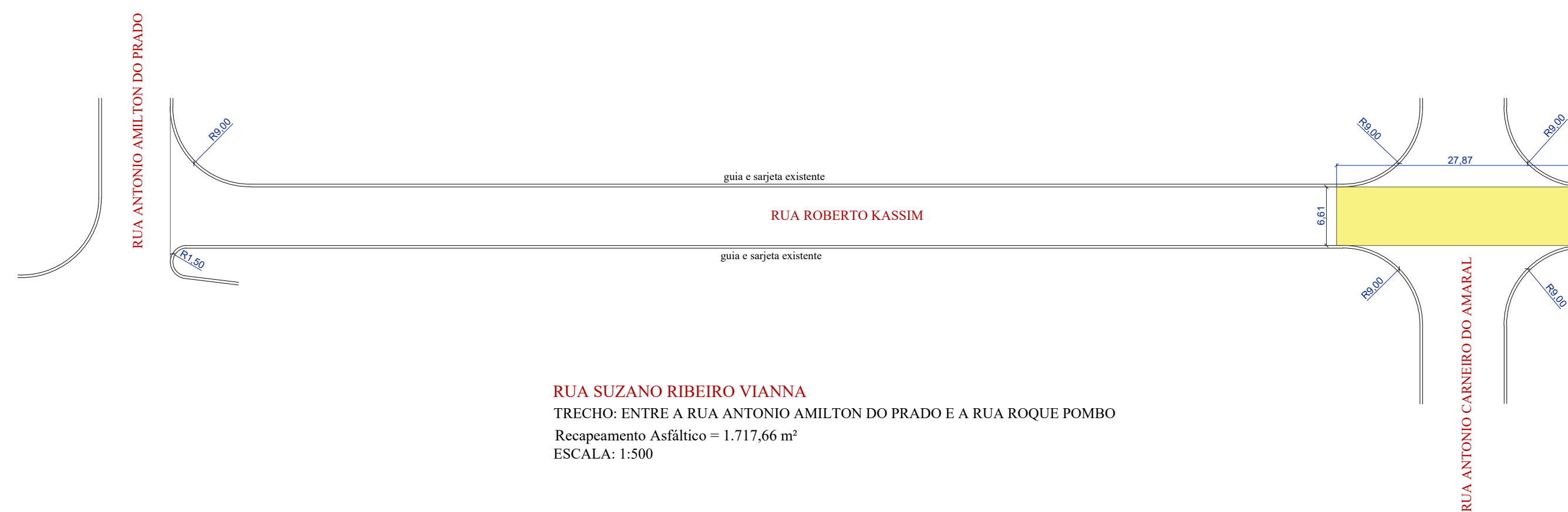


# RECAPEAMENTO ASFÁLTICO TRATAMENTO SUPERFICIAL USINADO Á QUENTE - CBUQ VIAS PÚBLICAS

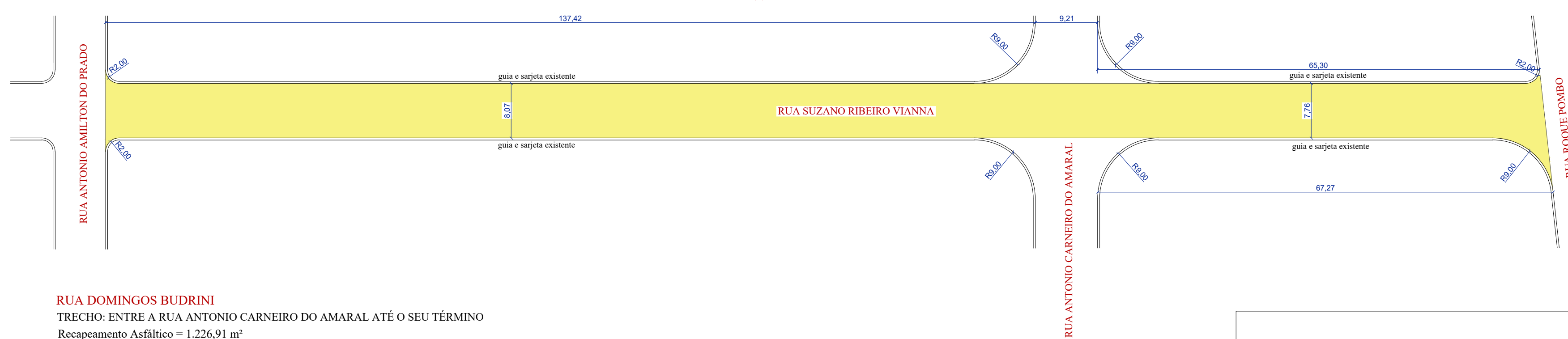
**RUA ELVIRA P. NORONHA**  
TRECHO: ENTRE A RUA ANTONIO AMILTON DO PRADO E A RUA ANTONIO CARNEIRO DO AMARAL  
Recapamento Asfáltico = 1.102,36 m<sup>2</sup>  
ESCALA: 1:500



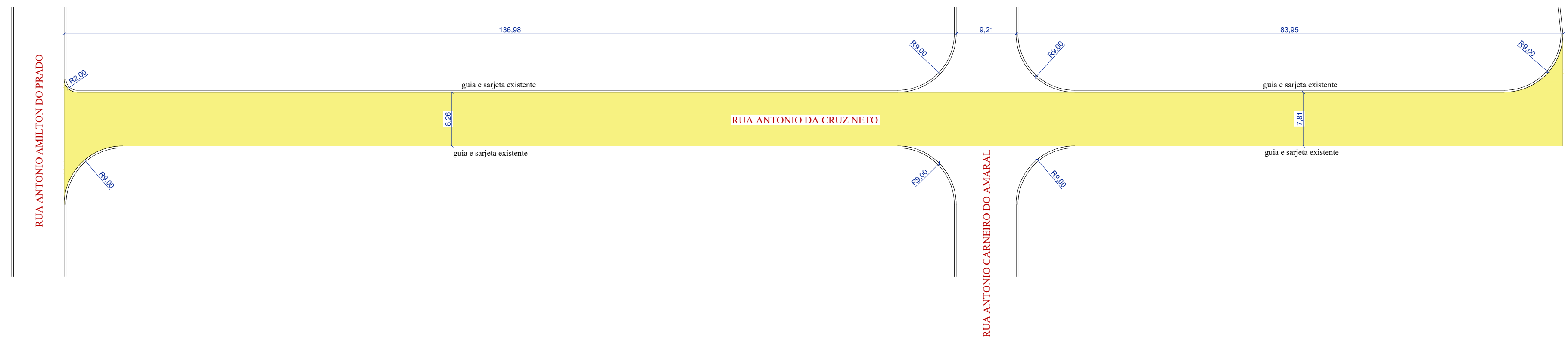
**RUA ROBERTO KASSIM**  
TRECHO: ENTRE A RUA ANTONIO AMILTON DO PRADO E A RUA ANTONIO CARNEIRO DO AMARAL  
Recapamento Asfáltico = 184,24 m<sup>2</sup>  
ESCALA: 1:500



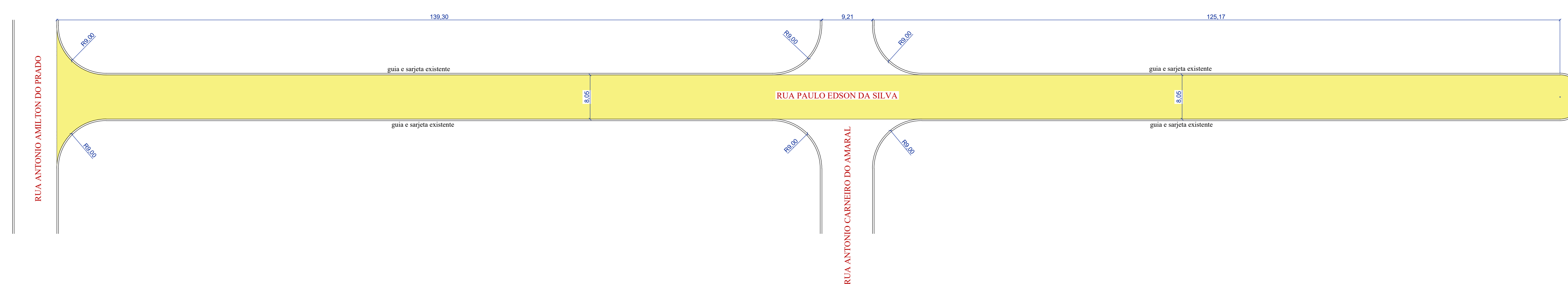
**RUA SUZANO RIBEIRO VIANNA**  
TRECHO: ENTRE A RUA ANTONIO AMILTON DO PRADO E A RUA ROQUE POMBO  
Recapamento Asfáltico = 1.717,66 m<sup>2</sup>  
ESCALA: 1:500



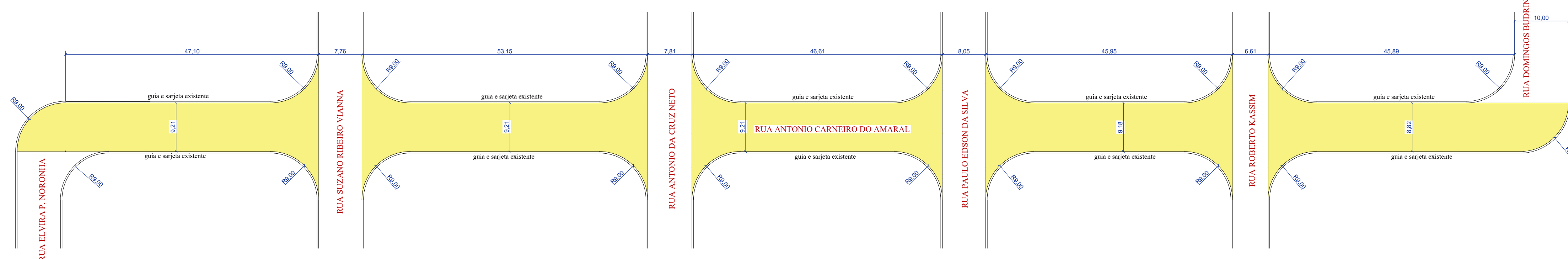
**RUA ANTONIO DA CRUZ NETO**  
TRECHO: ENTRE A RUA ANTONIO AMILTON DO PRADO E A RUA ROQUE POMBO  
Recapamento Asfáltico = 1.881,45 m<sup>2</sup>  
ESCALA: 1:500



**RUA PAULO EDSON DA SILVA**  
TRECHO: ENTRE A RUA ANTONIO AMILTON DO PRADO ATÉ O SEU TÉRMINO  
Recapamento Asfáltico = 2.263,24 m<sup>2</sup>  
ESCALA: 1:500

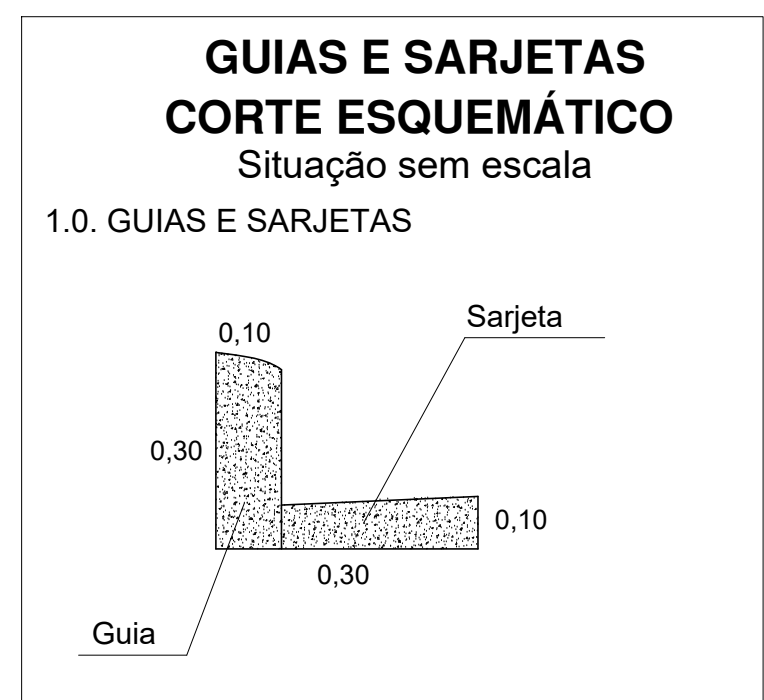
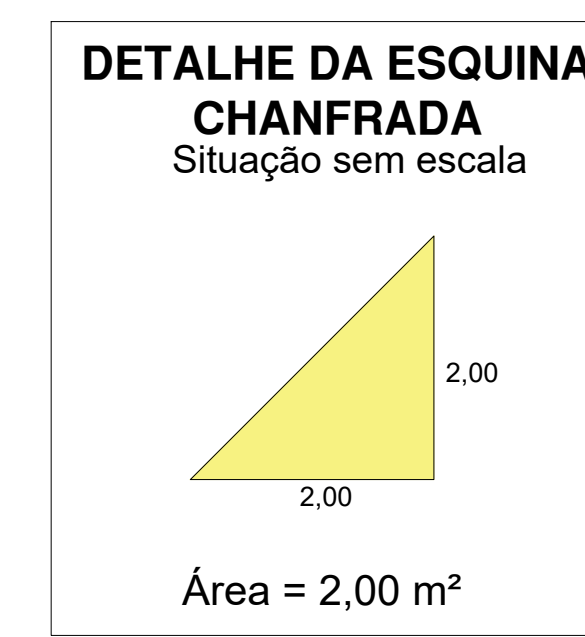


**RUA ANTONIO CARNEIRO DO AMARAL**  
TRECHO: ENTRE A RUA ELVIRA P. NORONHA E A RUA DOMINGOS BUDRINI  
Recapamento Asfáltico = 2.585,01 m<sup>2</sup>  
ESCALA: 1:500



RECAPEAMENTO ASFÁLTICO	
RUA DOMINGOS BUDRINI.....	1.226,91 m <sup>2</sup>
RUA ELVIRA P. NORONHA.....	1.102,36 m <sup>2</sup>
RUA SUZANO RIBEIRO VIANNA.....	1.717,66 m <sup>2</sup>
RUA ANTONIO DA CRUZ NETO.....	1.881,45 m <sup>2</sup>
RUA ROBERTO KASSIM.....	184,24 m <sup>2</sup>
RUA PAULO EDSON DA SILVA.....	2.263,24 m <sup>2</sup>
RUA ANTONIO CARNEIRO DO AMARAL.....	2.585,01 m <sup>2</sup>
<b>TOTAL.....</b>	<b>10.960,87 m<sup>2</sup></b>

LEGENDA	
	RECAPEAMENTO ASFÁLTICO A EXECUTAR



PROJETO COMPLETO		FOLHA: ÚNICA
OBRA: INFRAESTRUTURA URBANA ASSUNTO: RECAPEAMENTO ASFÁLTICO EM CBUQ PROPRIETÁRIO: PREFEITURA MUNICIPAL DE REGINÓPOLIS LOCAL: VIAS PÚBLICAS DO MUNICÍPIO - REGINÓPOLIS/SP		
LOCALIZAÇÃO  " VER PLANTA DO MUNICÍPIO "	DECLARO QUE A APROVAÇÃO DO PROJETO NÃO IMPLICA RECONHECIMENTO POR PARTE DA PREFEITURA DO DIREITO DE PROPRIEDADE E SITUAÇÃO DO TERRENO  PREFEITURA MUNICIPAL DE REGINÓPOLIS CAROLINA ARAÚJO DE SOUZA VERÍSSIMO PREFEITA MUNICIPAL	
QUADRO DE ÁREAS RECAPEAMENTO.....10.960,87 m <sup>2</sup>	RESPONSÁVEL TÉCNICO OTAVIO CABRAL DA SILVA CREA/SP: 506.996.698/7	
PREFEITURA MUNICIPAL DE REGINÓPOLIS CNPJ 44.556.033/0001-98 www.reginopolis.sp.gov.br prefeitura@reginopolis.sp.gov.br	REGINÓPOLIS REALIZANDO O FUTURO	ART.: DES: setor de engenharia DATA: novembro/2018